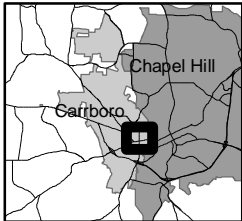
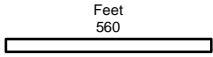


Public Downtown Parking Carrboro, NC



- †† Cemeteries
- ✙ Churches
- 📖 Libraries
- 🌳 Parks
- 🏛️ Public Buildings
- 🎓 Schools
- ★ Shopping Centers
- ☐ After 5
- ▬ Day
- Streets



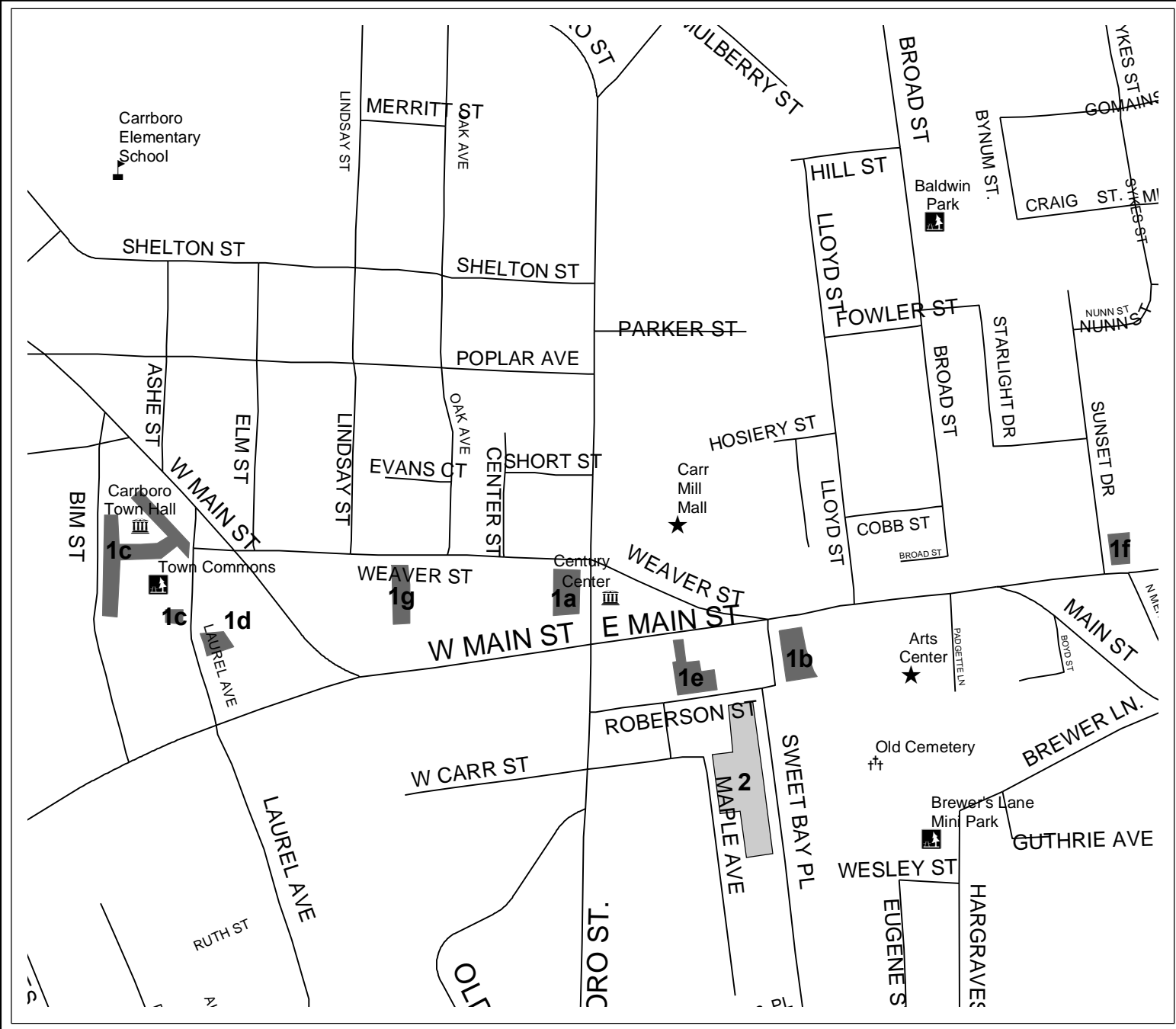
**THIS MAP IS NOT A CERTIFIED SURVEY
NO RELIANCE MAY BE PLACED IN ITS
ACCURACY**

The Town of Carrboro assumes no liability for damages caused by inaccuracies in this map or supporting data and makes no warranty, expressed or implied, as to the accuracy of the information presented. The fact of distribution does not constitute such a warranty.



TOWN OF CARRBORO
301 W. Main St.
Carrboro, NC 27510

Printed Mar 23, 2006



Carrboro Century Center Explanation of Parking Map

1. Century Center visitors can park during the day or nighttime hours in the municipal lots that are shaded in black and described as day parking areas. These areas are located at:
 - a. Century Center municipal lot – on N. Greensboro Street across from the Century Center; approximately 25 spaces available.
 - b. Town Municipal lot – on Roberson Street next to Armadillo Grill; approximately 30-40 spaces available. **Two hour parking limit, which is enforced.**
 - c. Town Hall lot – on West Main Street; approximately 40 – 50 spaces available.
 - d. Farmer’s Market Extension lot – on Laurel Avenue next to the Orange County Offices; approximately 15 – 20 spaces available.
 - e. Town Municipal lot – Entrance from E. Main Street; approximately 35 spaces available. **Two hour parking limit, which is enforced.**
 - f. Town Municipal lot – Corner of Rosemary Street and Sunset Drive; Entrance at Sunset Drive; approximately 18 spaces; **Two hour parking limit, which is enforced.**
 - g. Town Municipal lot – on Weaver Street next to Sparrow’s Plumbing Company; approximately 25 spaces. **Two hour parking limit, which is enforced.**
2. Century Center visitors can park after 5:00 p.m. in the Carr Mill Employee lot located at the intersection of Roberson Street and Sweetbay Place. There are approximately 300 – 320 spaces available.

Explicación del Mapa de Estacionamiento

1. Los visitantes de centro del siglo pueden parquear durante las horas del día o del nighttime en las porciones municipales que se somborean en negro y se describen como áreas de estacionamiento del día. Estas áreas se localizan en:
 - a. Lote municipal del Century Center – Ubicado en la Calle N. Greensboro enfrente del Century Center. Tiene aproximadamente 25 espacios disponibles.
 - b. Lote del Municipio – Ubicado en la Calle Robertson, junto a Armadillo Grill. Posee aproximadamente entre 30 y 40 espacios disponibles. **Tiene 2 horas de estacionamiento como máximo, lo cual se hará cumplir estrictamente.**
 - c. Lote del Ayuntamiento en la Calle West Main – Hay entre 40 y 50 espacios disponibles.
 - d. Lote de la Extensión del Mercado de Agricultores - En la Avenida Laurel junto a las oficinas del Condado de Orange. Tiene entre 15 y 20 espacios disponibles.
 - e. Lote del Municipio – entrada por la Calle E. Main, hay 35 espacios disponibles aproximadamente. **Tiene 2 horas de estacionamiento como máximo, lo cual se hará cumplir estrictamente.**
 - f. Lote del Municipio – esquina de Rosemary y Sunset Drive; Entrada en Sunset Drive; Tiene aproximadamente 18 espacios. **2 horas de estacionamiento máximo, lo cual se hará cumplir estrictamente.**
 - g. Lote del Municipio – en la Calle Weaver Street; Hay entre 25 espacios disponibles. **2 horas de estacionamiento máximo, lo cual se hará cumplir estrictamente.**
2. Los visitantes de centro del siglo pueden parquear después de 5:00 P.M. en la porción del empleado del molino de Carr situada en la intersección de la calle de Roberson y del lugar de Sweetbay. Hay aproximadamente 300 - 320 espacios disponibles.